

Администрация Балахнинского
муниципального района Нижегородской
области



НАУЧНО-ИССЛЕДОВАТЕЛЬСКИЙ ИНСТИТУТ
ЗЕМЛЯ И ГОРОД



ГЕНЕРАЛЬНЫЙ ПЛАН МУНИЦИПАЛЬНОГО ОБРАЗОВАНИЯ «КОНЕВСКИЙ СЕЛЬСОВЕТ» БАЛАХНИНСКОГО МУНИЦИПАЛЬНОГО РАЙОНА НИЖЕГОРОДСКОЙ ОБЛАСТИ

ПРИЛОЖЕНИЕ

Нижний Новгород – Балахна
2019 год

ГЕНЕРАЛЬНЫЙ ПЛАН МУНИЦИПАЛЬНОГО ОБРАЗОВАНИЯ «КОНЕВСКИЙ СЕЛЬСОВЕТ» БАЛАХНИНСКОГО МУНИЦИПАЛЬНОГО РАЙОНА НИЖЕГОРОДСКОЙ ОБЛАСТИ

ПРИЛОЖЕНИЕ

Заказчик: Администрация Балахнинского муниципального района Нижегородской области

Муниципальный контракт: № 81-ОК от 16 июля 2019 г.

Исполнитель: ООО НИИ «Земля и город»

Генеральный директор _____ П.И. Комаров

Технический директор _____ А.С. Белихов

Начальник проектного управления № 2 _____ И.В. Курбатов

Начальник проектного отдела № 4 _____ Т.Н. Крылова

В подготовке проекта о внесении изменений в генеральный план муниципального образования «Шеляуховский сельсовет» Балахнинского муниципального района Нижегородской области также принимали участие иные организации и специалисты, которые были вовлечены в общую работу предоставлением консультаций, заключений и рекомендаций, участием в совещаниях, рабочих обсуждениях.

СОДЕРЖАНИЕ

1. СВЕДЕНИЯ О ГРАНИЦАХ НАСЕЛЕННЫХ ПУНКТОВ	4
--------------------------------------------------------	----------

1. Сведения о границах населенных пунктов

Сведения о планируемых мероприятиях по изменению границ территорий и земель и установлению границ населенных пунктов приведены в таблице 1.1.

Существующий и планируемый баланс территорий МО «Шеляуховский сельсовет» представлен в таблице 1.2.

Таблица 1.1

Изменение границ территорий и земель. Установление границ населенных пунктов МО «Шеляховский сельсовет»

№	Наименование мероприятий	Перечень земельных участков	Основные характеристики	Местоположение	Обоснование для изменения границ
1	2	3	4	5	6
1	Изменение границы д. Галкино				
1.1	Перевод земель сельскохозяйственного назначения в земли населенных пунктов, в связи с расширением границ населенного пункта	Часть кадастрового квартала 52:17:0020501	Площадь включаемой территории – 19,81 га	Схема изменения границы приведена на рисунке 1.5	Предлагается для перспективного развития населенного пункта
1.2	Перевод земель сельскохозяйственного назначения в земли населенных пунктов, в связи с расширением границ населенного пункта	Часть кадастрового квартала 52:17:0010107	Площадь включаемой территории – 0,15 га		
2	Изменение границы д. Гумнищи				
2.1	Включение земельного участка в соответствии с данными ЕГРН	Земельный участок 52:17:0020501:325	Площадь включаемой территории – 0,11 га	Схема изменения границы приведена на рисунке 1.5	Предлагается для перспективного развития населенного пункта
2.2	Включение земельного участка в соответствии с данными ЕГРН	Земельный участок 52:17:0020501:326	Площадь включаемой территории – 0,11 га		
2.3	Включение земельного участка в соответствии с данными ЕГРН	Земельный участок 52:17:0020501:327	Площадь включаемой территории – 0,11 га		
2.4	Включение земельного участка в соответствии с данными ЕГРН	Земельный участок 52:17:0020501:328	Площадь включаемой территории – 0,11 га		
2.5	Включение земельного участка в соответствии с данными ЕГРН	Земельный участок 52:17:0020501:329	Площадь включаемой территории – 0,11 га		
2.6	Включение земельного участка в соответствии с данными ЕГРН	Земельный участок 52:17:0020501:330	Площадь включаемой территории – 0,11 га		
2.7	Включение земельного участка в соответствии с данными ЕГРН	Земельный участок 52:17:0020501:331	Площадь включаемой территории – 0,11 га		
2.8	Включение земельного участка в соответствии с данными ЕГРН	Земельный участок 52:17:0020501:332	Площадь включаемой территории – 0,11 га		
2.9	Включение земельного участка в соответствии с данными ЕГРН	Земельный участок 52:17:0020501:333	Площадь включаемой территории – 0,10 га		
2.10	Включение земельного участка в соответствии с данными ЕГРН	Земельный участок 52:17:0020501:334	Площадь включаемой территории – 0,10 га		

1	2	3	4	5	6
2.131	Включение земельного участка в соответствии с данными ЕГРН	Земельный участок 52:17:0020501:456	Площадь включаемой территории – 0,10 га		
2.132	Включение земельного участка в соответствии с данными ЕГРН	Земельный участок 52:17:0020501:457	Площадь включаемой территории – 0,10 га		
2.133	Включение земельного участка в соответствии с данными ЕГРН	Земельный участок 52:17:0020501:458	Площадь включаемой территории – 0,10 га		
2.134	Включение земельного участка в соответствии с данными ЕГРН	Земельный участок 52:17:0020501:459	Площадь включаемой территории – 0,10 га		
2.135	Включение земельного участка в соответствии с данными ЕГРН	Земельный участок 52:17:0020501:460	Площадь включаемой территории – 0,10 га		
2.136	Включение земельного участка в соответствии с данными ЕГРН	Земельный участок 52:17:0020501:461	Площадь включаемой территории – 0,10 га		
2.137	Включение земельного участка в соответствии с данными ЕГРН	Земельный участок 52:17:0020501:462	Площадь включаемой территории – 0,10 га		
2.138	Включение земельного участка в соответствии с данными ЕГРН	Земельный участок 52:17:0020501:463	Площадь включаемой территории – 0,10 га		
2.139	Включение земельного участка в соответствии с данными ЕГРН	Земельный участок 52:17:0020501:464	Площадь включаемой территории – 0,10 га		
2.140	Включение земельного участка в соответствии с данными ЕГРН	Земельный участок 52:17:0020501:465	Площадь включаемой территории – 0,10 га		
2.141	Включение земельного участка в соответствии с данными ЕГРН	Земельный участок 52:17:0020501:466	Площадь включаемой территории – 0,10 га		
2.142	Включение земельного участка в соответствии с данными ЕГРН	Земельный участок 52:17:0020501:467	Площадь включаемой территории – 0,10 га		
2.143	Включение земельного участка в соответствии с данными ЕГРН	Земельный участок 52:17:0020501:468	Площадь включаемой территории – 0,10 га		
2.144	Включение земельного участка в соответствии с данными ЕГРН	Земельный участок 52:17:0020501:469	Площадь включаемой территории – 0,10 га	Схема изменения границы приведена на рисунке 1.5	Предлагается для перспективного развития населенного пункта
2.145	Включение земельного участка в соответствии с данными ЕГРН	Земельный участок 52:17:0020501:470	Площадь включаемой территории – 0,10 га		
2.146	Включение земельного участка в соответствии с данными ЕГРН	Земельный участок 52:17:0020501:471	Площадь включаемой территории – 0,10 га		
2.147	Включение земельного участка в соответствии с данными ЕГРН	Земельный участок 52:17:0020501:472	Площадь включаемой территории – 0,10 га		
2.148	Включение земельного участка в соответствии с данными ЕГРН	Земельный участок 52:17:0020501:473	Площадь включаемой территории – 0,10 га		
2.149	Включение земельного участка в соответствии с данными ЕГРН	Земельный участок 52:17:0020501:474	Площадь включаемой территории – 0,10 га		
2.150	Перевод земель сельскохозяйственного назначения в земли населенных пунктов, в связи с расширением границ населенного пункта	Участок квартала 52:17:0020501	Площадь включаемой территории – 1,33 га		

Существующий и планируемый баланс территорий МО «Шеляуховский сельсовет» представлен в таблице 1.1.

Таблица 1.1

Существующий и планируемый баланс территорий МО «Шеляуховский сельсовет»

№	Наименование показателя	Единица измерения	Современное состояние	Первая очередь	Расчетный срок
1	2	3	4	5	6
1.1	Общая площадь земель	га	7515,11	7515,11	7515,11
1.1.1	Земли населенных пунктов	га	506,37	521,59	521,59

Схемы координирования границ населенных пунктов представлены на рисунках 1.1 – 1.4.

Координаты границ населенных пунктов указаны в таблице 1.2 – 1.5.

Таблица 1.2

Координаты поворотных точек границы населенного пункта д. Гумнищи

Номер поворотной точки	X	Y
1	2	3
1	560019,67	2179533,85
2	559996,05	2179505,59
3	559983,09	2179490,36
4	559946,41	2179447,25
5	560036,93	2179362,93
6	560028,17	2179291,02
7	560259,31	2179061,53
8	560421,53	2178908,35
9	560491,93	2178607,00
10	560483,21	2178601,79
11	560457,86	2178461,25
12	560465,01	2178405,00
13	560449,84	2178233,07
14	560515,20	2178206,35
15	560517,89	2178258,31
16	560530,35	2178275,39
17	560552,54	2178239,55
18	560537,10	2178191,34
19	560552,19	2178182,99
20	560558,71	2178183,51
21	560574,03	2178084,48
22	560586,95	2177887,63
23	560689,82	2177804,84
24	560750,26	2177757,88
25	560898,77	2177639,90
26	560838,76	2177564,44
27	560832,14	2177472,49
28	560846,62	2177448,94
29	560921,42	2177449,39
30	561054,82	2177426,22
31	561052,56	2177466,16
32	561055,12	2177489,78
33	561074,09	2177492,53
34	561075,44	2177407,95
35	561033,31	2177271,15
36	561003,12	2177221,29
37	560938,78	2177180,80
38	560964,17	2177151,39
39	561080,58	2177190,36
40	561136,39	2177234,69
41	561167,26	2177270,88

1	2	3
42	561192,37	2177335,30
43	561199,32	2177382,34
44	561197,70	2177402,40
45	561318,07	2177306,76
46	561383,52	2177254,76
47	561403,65	2177238,77
48	561441,50	2177332,04
49	561488,06	2177412,01
50	561520,27	2177456,70
51	561613,78	2177565,04
52	561662,18	2177621,85
53	561692,22	2177646,79
54	561753,25	2177683,84
55	561840,92	2177726,82
56	562039,65	2177595,41
57	562075,30	2177651,49
58	562122,56	2177673,43
59	562097,08	2177688,60
60	562133,72	2177745,47
61	562203,20	2177699,98
62	562217,35	2177720,66
63	562214,48	2177735,71
64	562233,74	2177783,52
65	562185,34	2177837,59
66	562128,31	2177897,35
67	562088,43	2177939,17
68	562064,66	2177964,15
69	562044,93	2177984,84
70	562027,68	2178002,93
71	562012,09	2178019,28
72	561994,32	2178037,92
73	561976,66	2178056,44
74	561945,69	2178088,92
75	561924,44	2178111,21
76	561912,78	2178123,43
77	561904,52	2178129,62
78	561883,92	2178145,03
79	561862,70	2178160,91
80	561853,17	2178168,05
81	561841,52	2178176,82
82	561820,14	2178192,91
83	561798,81	2178208,94
84	561793,48	2178212,95
85	561776,34	2178225,03
86	561753,88	2178240,86
87	561751,60	2178242,47
88	561731,77	2178258,33
89	561710,30	2178275,51
90	561693,20	2178289,20
91	561669,81	2178307,91
92	561643,78	2178328,73
93	561618,92	2178348,62
94	561596,51	2178366,55
95	561570,20	2178387,60
96	561549,06	2178405,66
97	561524,99	2178426,21
98	561500,39	2178447,22
99	561475,44	2178468,53
100	561449,83	2178490,40

1	2	3
101	561423,97	2178512,48
102	561397,46	2178535,13
103	561370,35	2178558,28
104	561342,66	2178581,93
105	561316,70	2178604,10
106	561311,94	2178608,40
107	561167,70	2178516,23
108	561242,43	2178448,32
109	561212,55	2178412,36
110	560903,13	2178724,52
111	560539,62	2179081,36
112	560208,62	2179372,90
113	560161,58	2179413,42
114	560127,83	2179442,49
1	560019,67	2179533,85

Схема координирования границы д. Гумнищи

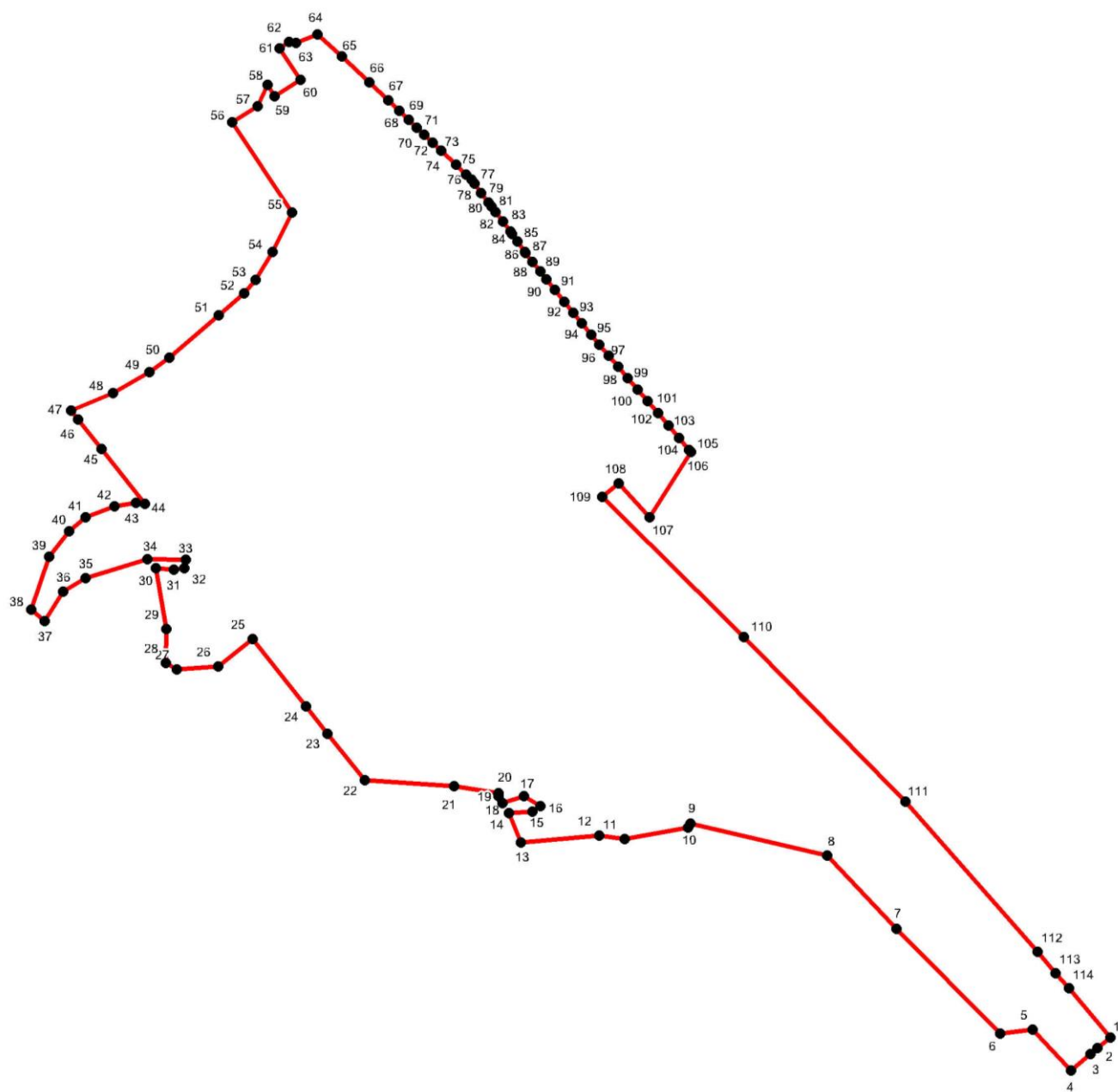


Таблица 1.3

Координаты поворотных точек границы населенного пункта д. Шеляухово

Номер поворотной точки	X	Y
1	2	3
1	562316,90	2182565,86
2	562268,94	2182533,60
3	562093,71	2182512,41
4	562077,33	2182475,10
5	561942,45	2182478,16
6	561928,97	2182481,91
7	561927,79	2182478,49
8	561900,35	2182479,11
9	561903,44	2182489,14
10	561892,48	2182493,28
11	561883,08	2182495,71
12	561879,66	2182496,31
13	561875,58	2182479,67
14	561823,07	2182480,86
15	561800,60	2182499,30
16	561802,88	2182503,75
17	561770,85	2182515,73
18	561754,71	2182508,86
19	561750,68	2182507,54
20	561733,27	2182501,81
21	561729,72	2182492,59
22	561759,13	2182482,32
23	561725,32	2182483,08
24	561786,65	2182457,51
25	561830,99	2182438,43
26	561902,87	2182407,72
27	561911,65	2182403,94
28	561906,20	2182382,34
29	561894,21	2182387,51
30	561873,95	2182396,15
31	561874,02	2182379,82
32	561874,09	2182357,96
33	561718,58	2182357,10
34	561715,65	2182356,63
35	561713,43	2182356,28
36	561710,95	2182277,97
37	561700,21	2182273,19
38	561705,11	2182255,84
39	561710,19	2182254,06
40	561707,22	2182160,42
41	561761,69	2182046,92
42	561792,34	2181976,56
43	561796,88	2181780,23
44	561848,04	2181749,66
45	561861,73	2181752,74
46	561875,02	2181744,79
47	561892,16	2181748,37
48	561910,47	2181739,15
49	561927,70	2181702,70
50	561947,80	2181632,80
51	561928,30	2181585,51
52	561905,52	2181559,41
53	561890,89	2181552,11
54	561897,90	2181490,90
55	561920,61	2181416,50

1	2	3
56	561951,60	2181277,91
57	561963,31	2181198,83
58	561998,82	2181190,52
59	562048,29	2181183,20
60	562095,36	2181176,21
61	562177,89	2181170,93
62	562177,53	2181161,24
63	562200,18	2181160,34
64	562311,48	2181154,07
65	562351,41	2181153,44
66	562357,23	2181155,21
67	562358,04	2181159,41
68	562374,31	2181158,31
69	562377,73	2181133,62
70	562388,38	2181133,12
71	562388,84	2181133,10
72	562385,25	2181157,58
73	562407,73	2181156,09
74	562317,53	2181746,45
75	562336,38	2182154,98
76	562348,17	2182172,95
77	562360,25	2182191,37
78	562373,71	2182211,91
79	562370,42	2182460,25
1	562316,90	2182565,86

Рисунок 1.2

Схема координирования границы д. Шеляухово

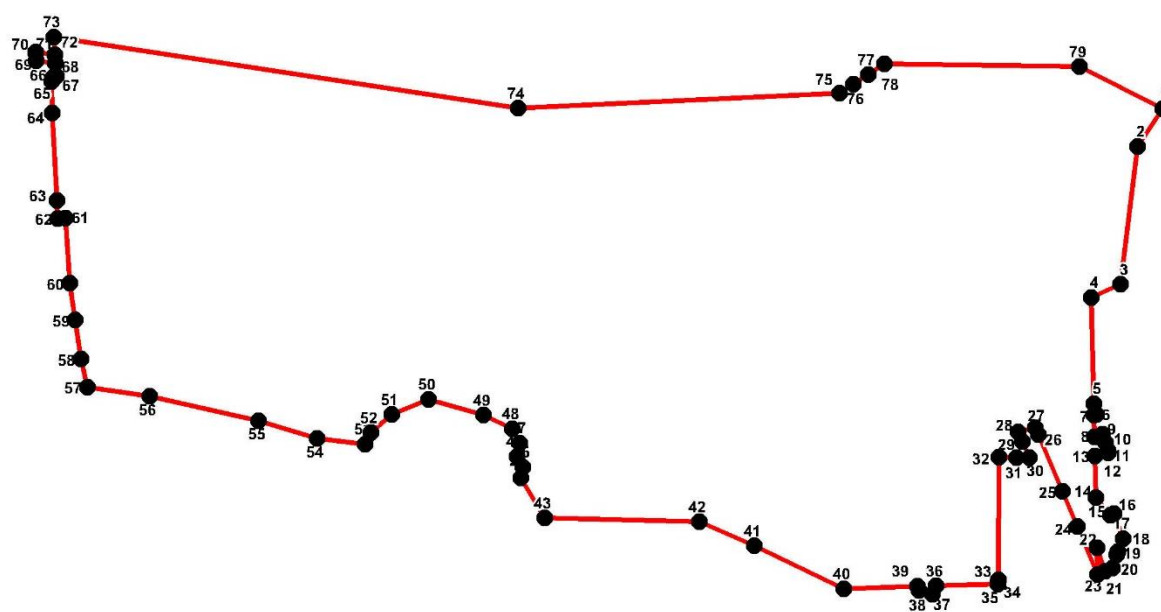


Таблица 1.4

Координаты поворотных точек границы населенного пункта д. Смирино

Номер поворотной точки	X	Y
1	2	3
1	2	3
1	561555,70	2184843,97
2	561564,88	2184836,34
3	561573,02	2184829,67
4	561582,20	2184823,52
5	561587,86	2184817,95
6	561594,23	2184812,02
7	561601,70	2184804,62
8	561614,02	2184793,60
9	561627,23	2184783,29
10	561637,64	2184773,86
11	561637,65	2184773,85
12	561637,64	2184773,85
13	561640,11	2184771,61
14	561656,93	2184758,39
15	561669,29	2184745,85
16	561684,22	2184736,06
17	561697,56	2184724,01
18	561713,06	2184708,49
19	561713,46	2184707,96
20	561714,71	2184706,84
21	561716,78	2184704,77
22	561734,46	2184686,57
23	561750,42	2184671,11
24	561765,35	2184656,51
25	561785,78	2184639,51
26	561806,30	2184619,89
27	561818,83	2184610,62
28	561834,62	2184597,22
29	561852,12	2184579,71
30	561860,45	2184574,27
31	561869,51	2184568,35
32	561895,07	2184553,00
33	561923,14	2184538,09
34	561941,32	2184531,84
35	561952,11	2184524,45
36	561957,79	2184529,57
37	561959,84	2184537,76
38	561959,68	2184537,89
39	561959,84	2184537,78
40	561962,33	2184547,75
41	561968,01	2184552,87
42	561978,80	2184552,87
43	561998,68	2184533,54
44	562004,76	2184524,25
45	562004,76	2184524,25
46	562018,46	2184483,14
47	562031,25	2184453,62
48	562041,58	2184428,04
49	562055,84	2184411,32
50	562080,44	2184387,21
51	562095,07	2184373,33
52	562095,98	2184372,10
53	562099,56	2184367,21
54	562103,96	2184362,43

1	2	3
55	562108,19	2184357,87
56	562115,88	2184350,30
57	562122,56	2184344,71
58	562127,44	2184340,58
59	562133,14	2184335,63
60	562138,30	2184331,45
61	562144,15	2184327,26
62	562149,63	2184323,73
63	562156,90	2184318,67
64	562160,43	2184316,42
65	562168,43	2184310,12
66	562171,26	2184307,09
67	562175,22	2184302,53
68	562179,29	2184297,80
69	562183,37	2184293,24
70	562187,98	2184289,27
71	562191,48	2184286,76
72	562196,42	2184284,75
73	562202,40	2184282,74
74	562202,85	2184282,51
75	562218,67	2184261,28
76	562229,99	2184246,03
77	562245,24	2184234,72
78	562256,55	2184226,35
79	562275,24	2184210,12
80	562294,53	2184199,40
81	562300,15	2184194,84
82	562310,79	2184186,80
83	562320,02	2184180,77
84	562327,38	2184176,31
85	562334,49	2184170,98
86	562342,70	2184164,89
87	562348,57	2184161,19
88	562354,54	2184158,10
89	562361,64	2184153,80
90	562366,14	2184151,85
91	562372,17	2184149,02
92	562376,51	2184148,15
93	562381,07	2184145,27
94	562387,40	2184140,26
95	562392,02	2184137,65
96	562397,06	2184135,42
97	562402,55	2184133,42
98	562408,79	2184129,77
99	562414,57	2184125,48
100	562422,39	2184119,52
101	562428,56	2184110,35
102	562436,81	2184101,87
103	562444,59	2184095,00
104	562453,75	2184088,13
105	562465,94	2184079,15
106	562474,64	2184072,05
107	562482,88	2184064,72
108	562492,27	2184054,87
109	562504,40	2184047,31
110	562516,99	2184039,29
111	562530,62	2184029,15
112	562540,01	2184022,96
113	562551,22	2184015,87

1	2	3
114	562565,19	2184004,63
115	562577,09	2183997,31
116	562588,55	2183989,52
117	562595,92	2183984,28
118	562606,19	2183977,74
119	562619,71	2183969,81
120	562637,44	2183960,93
121	562648,65	2183950,19
122	562664,04	2183938,52
123	562682,23	2183924,98
124	562698,57	2183914,71
125	562705,23	2183908,92
126	562686,52	2183876,87
127	562671,10	2183853,64
128	562678,22	2183830,13
129	562693,53	2183834,23
130	562744,29	2183884,99
131	562809,96	2183715,13
132	563171,40	2183443,98
133	563250,55	2183402,44
134	563267,69	2183390,10
135	563275,91	2183384,49
136	563325,35	2183352,50
137	563385,31	2183303,75
138	563398,64	2183293,81
139	563428,16	2183273,63
140	563433,91	2183269,85
141	563489,01	2183234,92
142	563496,09	2183230,63
143	563502,70	2183226,98
144	563572,08	2183190,35
145	563601,26	2183170,52
146	563609,94	2183164,95
147	563662,19	2183133,25
148	563448,25	2182699,98
149	563349,41	2182750,10
150	563028,45	2183015,21
151	562992,22	2182975,20
152	562702,77	2183140,16
153	562446,01	2183277,23
154	562172,57	2183032,54
155	561918,83	2182815,12
156	561743,12	2182795,68
157	561624,54	2182785,14
158	561516,51	2182818,07
159	561455,27	2182836,58
160	561477,66	2182773,58
161	561634,43	2182594,43
162	561596,67	2182538,24
163	561542,70	2182561,98
164	561481,37	2182588,69
165	561413,84	2182618,30
166	561377,17	2182635,10
167	561352,70	2182647,64
168	561336,66	2182657,59
169	561333,85	2182659,46
170	561328,90	2182662,76
171	561317,93	2182670,07
172	561280,61	2182697,29

1	2	3
173	561251,34	2182719,07
174	561210,44	2182752,06
175	561155,15	2182796,97
176	561086,95	2182852,19
177	561040,04	2182890,60
178	560993,82	2182928,57
179	560948,88	2182965,22
180	560912,07	2182994,82
181	560836,32	2183052,88
182	560784,41	2183087,94
183	560724,48	2183126,05
184	560676,98	2183154,87
185	560628,54	2183184,08
186	560585,29	2183209,94
187	560561,61	2183224,10
188	560581,76	2183254,27
189	560597,68	2183278,01
190	560606,73	2183291,73
191	560661,46	2183300,85
192	560715,27	2183290,81
193	560734,43	2183273,48
194	560750,84	2183268,92
195	560775,47	2183260,71
196	560794,62	2183263,45
197	560804,66	2183278,04
198	560818,34	2183304,49
199	560828,38	2183339,15
200	560833,84	2183358,31
201	560853,91	2183374,73
202	560879,46	2183369,26
203	560903,17	2183365,60
204	560915,03	2183346,46
205	560908,64	2183302,68
206	560907,73	2183278,95
207	560909,56	2183257,98
208	560925,06	2183240,64
209	560991,64	2183208,72
210	561029,04	2183211,46
211	561055,22	2183216,14
212	561065,01	2183224,90
213	561066,48	2183232,11
214	561072,84	2183242,42
215	561087,94	2183254,01
216	561094,31	2183264,31
217	561095,49	2183271,79
218	561137,28	2183283,88
219	561148,92	2183294,06
220	561167,91	2183331,43
221	561185,27	2183341,37
222	561213,82	2183335,11
223	561238,01	2183325,10
224	561307,37	2183325,53
225	561374,74	2183310,89
226	561398,42	2183307,86
227	561432,35	2183345,41
228	561456,39	2183373,74
229	561477,80	2183398,77
230	561492,63	2183414,91
231	561518,31	2183446,20

1	2	3
232	561540,05	2183475,84
233	561543,56	2183528,05
234	561509,15	2183557,63
235	561475,75	2183568,11
236	561436,53	2183590,56
237	561389,05	2183578,94
238	561343,23	2183547,76
239	561332,47	2183588,64
240	561322,00	2183612,66
241	561257,74	2183691,46
242	561284,02	2183759,69
243	561282,57	2183779,14
244	561276,76	2183804,58
245	561257,41	2183815,14
246	561205,36	2183849,09
247	561230,81	2183893,78
248	561243,89	2183914,92
249	561251,15	2183927,10
250	561278,14	2183917,95
251	561291,94	2183916,45
252	561324,62	2183909,73
253	561332,60	2183912,72
254	561345,68	2183921,69
255	561364,56	2183935,91
256	561380,82	2183952,72
257	561396,37	2183943,19
258	561421,93	2183927,68
259	561480,03	2183890,26
260	561501,34	2183878,83
261	561522,32	2183865,97
262	561584,97	2183830,02
263	561629,64	2183800,18
264	561669,84	2183765,42
265	561714,95	2183743,98
266	561767,52	2183715,08
267	561789,66	2183739,35
268	561828,55	2183770,82
269	561851,07	2183788,96
270	561854,59	2183792,02
271	561892,49	2183824,28
272	561921,82	2183846,95
273	561935,44	2183856,11
274	561960,42	2183870,65
275	561985,07	2183881,44
276	562010,58	2183888,42
277	562039,71	2183892,11
278	562056,87	2183893,86
279	562070,03	2183914,58
280	561624,71	2184299,29
281	561577,77	2184448,50
282	561544,83	2184540,73
283	561491,69	2184581,07
284	561469,95	2184595,29
285	561540,94	2184815,82
1	561555,70	2184843,97

Рисунок 1.3

Схема координирования границы д. Смирино

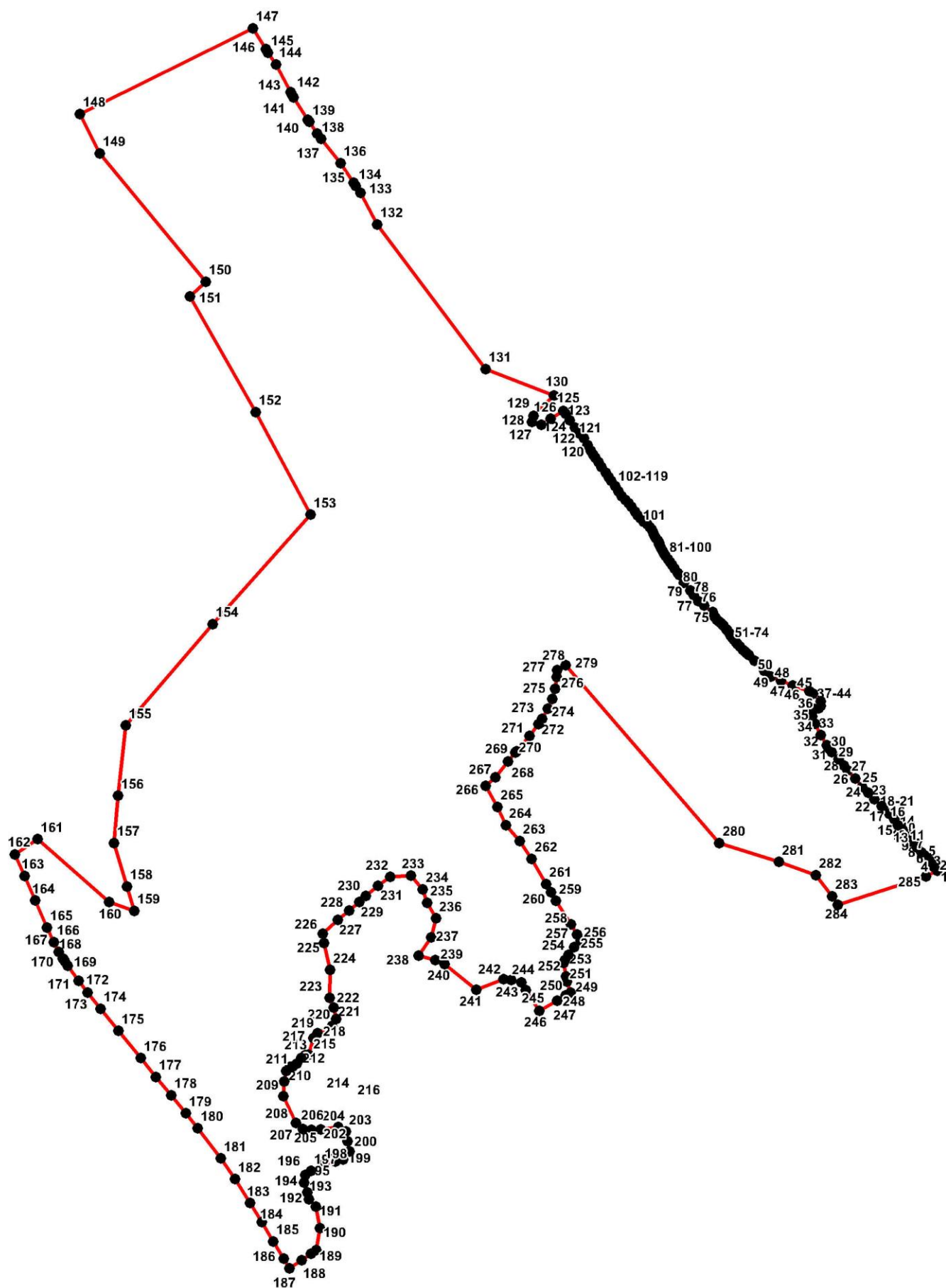


Таблица 1.5

Координаты поворотных точек границы населенного пункта д. Галкино

Номер поворотной точки	X	Y
1	2	3
1	558460.54	2180272.74
2	558458.82	2180272.52
3	558452.52	2180271.71
4	558437.07	2180269.72
5	558396.37	2180261.33
6	558390.89	2180260.20
7	558387.49	2180259.50
8	558344.16	2180256.28
9	558315.39	2180257.04
10	558279.43	2180252.50
11	558264.57	2180249.30
12	558258.80	2180249.28
13	558251.31	2180248.99
14	558231.18	2180251.93
15	558226.63	2180230.37
16	558174.58	2180127.89
17	558193.66	2180088.62
18	558198.09	2180055.25
19	558200.29	2180019.53
20	558216.87	2179885.11
21	558227.97	2179836.43
22	558423.49	2179847.65
23	558456.93	2179859.62
24	558457.84	2179856.74
25	558466.28	2179859.32
26	558465.24	2179862.59
27	558491.09	2179871.14
28	558497.68	2179873.74
29	558502.12	2179876.50
30	558506.23	2179881.21
31	558508.52	2179884.92
32	558510.22	2179877.58
33	558521.74	2179872.06
34	558520.77	2179870.49
35	558514.31	2179863.09
36	558513.90	2179862.62
37	558505.80	2179857.60
38	558497.19	2179854.20
39	558475.04	2179846.98
40	558425.52	2179829.27
41	558404.46	2179781.19
42	558612.12	2179327.28
43	558819.58	2179207.83
44	558981.05	2179147.91
45	559120.30	2179222.66
46	558806.47	2179639.64
47	558721.24	2179752.88
48	558694.86	2179798.55
49	558829.11	2179864.82
50	558814.48	2179896.24
51	558812.98	2179895.22
52	558806.29	2179911.63
53	558800.36	2179926.18
54	558797.31	2179932.66
55	558762.44	2179993.02

1	2	3
56	558755.94	2180001.38
57	558745.84	2180014.36
58	558692.73	2180077.81
59	558683.83	2180088.44
60	558683.69	2180088.61
61	558681.59	2180091.97
62	558674.80	2180102.82
63	558673.47	2180104.04
64	558673.22	2180111.01
65	558668.44	2180118.78
66	558654.75	2180141.00
67	558611.17	2180174.76
68	558571.43	2180206.92
69	558542.90	2180232.60
70	558537.92	2180236.61
71	558513.30	2180256.40
72	558504.89	2180260.47
73	558503.73	2180261.03
74	558479.65	2180269.15
1	558460.54	2180272.74

Рисунок 1.5

Схема координирования границы д. Галкино

